

COMUNE DI TORGNON

COMMUNE DE TORGNON

Regione Autonoma Valle d'Aosta
Région Autonome de la Vallée d'Aoste

Deliberazione del Consiglio Comunale n. 43 verbale prot. n. 4888 (1-7-2) del 04.09.2017

Oggetto: Approvazione progetto definitivo del punto di osservazione in località Triatel relativamente al Projet n. 427 Tour Science CUP D79D15002280007 con dichiarazione pubblica utilità.

L'anno duemiladiciassette ed il giorno quattro del mese di settembre alle ore venti minuti trenta nella solita sala delle adunanze, convocati con avvisi scritti e recapitati a norma di legge, si è riunito, in seduta pubblica straordinaria il Consiglio Comunale.

Sono presenti i Signori:

Cognome e nome	Carica	Presente	Assente giustificato	Assente non giust.
Perrin Daniel	Consigliere	x		
Machet Valeria	Consigliere	x		
Perrin Stefano	Consigliere	x		
Perrin Aline	Consigliere	x		
Corgnier Elena	Consigliere	x		
Gyppez Roberta	Consigliere	x		
Vesan Elena Martina	Consigliere	x		
Engaz Lorena	Consigliere		x	
Perrin Livio	Consigliere		x	
Machet Cristina	Consigliere	x		
Chatrian Liam	Consigliere	x		

Totale Presenti: 9

Assume la presidenza il Sindaco Dott. Daniel PERRIN.

Assiste alla riunione con le funzioni di cui all'art.9, comma 1, lett. a), della L.R.19 agosto 1998, n. 46, il Segretario Comunale dott. Roberto ARTAZ.

Il Presidente, riconosciuta legale l'adunanza, dichiara aperta la seduta.

Seduta tolta ore 20:45 del medesimo giorno.

Oggetto: Approvazione progetto definitivo del punto di osservazione in località Triatel relativamente al Projet n. 427 Tour Science CUP D79D15002280007 con dichiarazione pubblica utilità.

IL CONSIGLIO COMUNALE
nell'esercizio delle sue funzioni di indirizzo e controllo

CONSIDERATO che lo Statuto comunale prevede che il Consiglio Comunale esamini i progetti definitivi;

RILEVATO che questa Amministrazione Comunale intende realizzare dei punti di osservazione nell'ambito del progetto Alcotra 2014-2020 CUP D79D15002280007;

RICHIAMATA la deliberazione del Consiglio Comunale n.23 del 20.04.2017 recante "Approvazione progetto preliminare (definito dal nuovo codice di contratti "progettazione di fattibilità tecnica ed economica") per la realizzazione di punti di osservazione relativamente al Projet n. 427 TourScience Développement d'un éco-tourisme scientifique durable autour du Mont-Blanc et en Vallée d'Aoste nell'ambito del PO di cooperazione transfrontaliera Italia/Francia (ALCOTRA) 2014-2020. Misura 1.5 VP4. CUP D79D15002280007. – Adozione variante non sostanziale al PRGC n. 10.";

RICHIAMATA la deliberazione del Consiglio Comunale n. 33 del 28.06.2017 recante ad oggetto "Approvazione variante non sostanziale al PRGC n. 10 relativa al progetto di realizzazione di punti di osservazione (ALCOTRA).";

PRESO ATTO che l'estratto della menzionata deliberazione del Consiglio Comunale n. 33 del 28.06.2016 è stata pubblicata sul BUR;

RICHIAMATA la nota prot. n. 3574 - 4457/2017 proveniente dall'Arch. Edy FRANCESCONI con la quale veniva trasmessa la progettazione definitiva del realizzando punto di osservazione in Località Triatel (Projet n. 427 Tour Science – progetto Alcotra 2014-2020 CUP D79D15002280007);

ESAMINATA la documentazione relativa alla progettazione definitiva predisposta dal menzionato professionista (prot. com. n. 4457/2017), che si compone di tav. C.01 Relazione tecnica, tav. C.02 Corografia ed estratto di mappa, tav. C.03 planimetria di rilievo e documentazione fotografica, tav. C.04 planimetria di progetto, tav. C.05 sezioni di progetto, tav. C.06 particolari costruttivi, tav. C.07 computo metrico estimativo, tav. A relazione giustificativa dei criteri estimativi adottati per l'esproprio;

PRESO ATTO del seguente parere sulla legittimità del provvedimento espresso dal Segretario Comunale ai sensi del combinato disposto dell'art. 9 della L.R. n. 46/1998 e dell'art. 59 della L.R. n. 45/1995 così come modificata dalla L.R. n. 17/1996: La L.R. 07.12.1998, n. 54 disciplina il sistema delle autonomie in Valle d'Aosta e le competenze degli Organi Comunali; ulteriori disposizioni sono rinvenibili nello Statuto Comunale e nel D.Lgs. 18.08.2000, n. 267: la competenza ad approvare la progettazione definitiva spetta al Consiglio Comunale. La disciplina contrattuale è contenuta nel Regolamento Comunale per l'esecuzione dei lavori, provviste e servizi in economia, nonché nel D.Lgs. 18 aprile 2016, n. 50, nelle linee guida ANAC n. 4 del 26.10.2016 e nel Regolamento Comunale in materia di attività contrattuale: si rileva che restano di stretta attualità il parere e la raccomandazione del segretario comunale in ultimo esplicitati nella deliberazione della Giunta Comunale n. 95 del 29.12.2016, tanto più che l'aumento di complessità dei procedimenti in relazione alla variante progettuale già approvata rende assai difficile il rispetto dei termini di conclusione del progetto ALCOTRA con il rischio di perdere il finanziamento europeo. Pertanto relativamente al provvedimento di approvazione del progetto come proposto, esclusivamente in ordine alla competenza ad approvare la progettazione, si esprime **PARERE FAVOREVOLE**;

ACQUISITI i pareri in materia di regolarità tecnica e contabile;

RITENUTO di procedere all'approvazione della progettazione definitiva di cui sopra e delle relative schede progettuali;

CONCLUSA la discussione sulla proposta che così il segretario riassume, ai sensi dell'articolo 40 del regolamento di organizzazione del Consiglio Comunale: Il Sindaco Daniel PERRIN introduce l'argomento. Prende poi la parola la Vice-Sindaco Valeria MACHET per illustrare nel dettaglio il progetto. Intervengono quindi il Consigliere Liam CHATRIAN e la Consigliera Cristina MACHET per chiedere delucidazioni. Interviene quindi l'Assessore Stefano PERRIN per fornire alcune informazioni supplementari. Al termine il Consiglio procede quindi alla votazione;


TERMINATA la votazione sulla proposta resa nei modi di legge ed il cui risultato è il seguente:

PRESENTI	9
FAVOREVOLI	9
CONTRARI	0
ASTENUTI	0


DELIBERA

1. **DI APPROVARE** la progettazione definitiva del realizzando punto di osservazione in Località Triatel (Projet n. 427 Tour Science – progetto Alcotra 2014-2020 CUP D79D15002280007), predisposta dall'Arch. Edy FRANCESCONI (prot. com. n. 3574 - 4457/2017) e che si compone di tav. C.01 Relazione tecnica, tav. C.02 Corografia ed estratto di mappa, tav. C.03 planimetria di rilievo e documentazione fotografica, tav. C.04 planimetria di progetto, tav. C.05 sezioni di progetto, tav. C.06 particolari costruttivi, tav. C.07 computo metrico estimativo, tav. A relazione giustificativa dei criteri estimativi adottati per l'esproprio;
2. **DI DICHIARARE** la pubblica utilità delle opere di cui sopra, fissando il termine entro il quale il decreto di esproprio in cinque anni dalla data in cui il presente atto acquista efficacia.

Il Sindaco
f.to Daniele FERRIN




Il Segretario Comunale
f.to Roberto ARTAZ



CERTIFICATO DI PUBBLICAZIONE
E
DICHIARAZIONE DI ESECUTIVITA'

La presente deliberazione, esecutiva fin dal suo primo giorno di pubblicazione, viene pubblicata all'Albo Pretorio on-line del Comune per quindici giorni consecutivi con decorrenza dal **05/09/2017**

Il Segretario Comunale
f.to Roberto Artaz



Pubblicato dal **05/09/2017** al **20/09/2017**